

**Uchwała Nr .....**  
**Rady Gminy Dopiewo**  
**z dnia ..... 2019 r.**



**w sprawie wyznaczenia obszaru Aglomeracji Dopiewo**

Na podstawie art. 18 ust. 2 pkt. 15 ustawy z dnia 8 marca 1990 roku o samorządzie gminnym (tekst jedn.: z 2018 r. Dz. U. poz. 994 z późn. zm.) oraz art. 87 ust. 1 ustawy z dnia 20 lipca 2017 r. Prawo wodne (tekst jedn. Dz. U. z 2018 r. poz. 2268 z późn. zm.), uchwała się co następuje:

§ 1.

Wyznacza się aglomerację Dopiewo położoną w województwie wielkopolskim, w powiecie poznańskim o równoważnej liczbie mieszkańców 6 083 RLM.

§ 2.

Aglomeracja Dopiewo obejmuje swym zasięgiem tereny objęte systemem kanalizacji zbiorczej zakończonym oczyszczalnią ścieków w miejscowości Dopiewo, działka ewidencyjna 761/7, obręb Dopiewo.

§ 3.

Obszar aglomeracji Dopiewo wyznacza się na terenie miejscowości: Dopiewo, Dopiewiec, Konarzewo, Lisówki w granicach oznaczonych na mapie w skali 1: 25000, stanowiącej załącznik do niniejszej uchwały.

§ 4.

Wykonanie uchwały powierza się Wójtowi Gminy Dopiewo.

§ 5.

Uchwała wchodzi w życie po upływie 14 dni od ogłoszenia w Dzienniku Urzędowym Województwa Wielkopolskiego.

## Uzasadnienie

Aglomeracja Dopiewo została wyznaczona Uchwałą nr X/286/15 Sejmiku Województwa Wielkopolskiego z dnia 28.09.2015 r. o równoważnej liczbie mieszkańców – 4 590 RLM.

Ze względu na wzrost liczby mieszkańców, dynamiczny rozwój przestrzenny mieszkalnictwa, zmiany w planach zagospodarowania przestrzennego i rozwój skanalizowania terenu gminy zachodzi potrzeba zaktualizowania rzeczywistej liczby RLM na terenie aglomeracji.

W ostatnich latach w granicach Aglomeracji Dopiewo nastąpił rozwój systemu sieci kanalizacji sanitarnej oraz skanalizowane zostały nowe obszary dotychczas znajdujące się poza aglomeracją. W związku z powyższym w skład Aglomeracji Dopiewo wchodzi następujące ulice:

- **Dopiewo**

Nazwa ulicy	Zakres
Bukowska	Od nr 1 do nr 50
Jasna	cała
Kasztanowa	cała
Klonowa	cała
Konarzewska	Nr 1 do nr 23
Krótką	cała
Ks.A.Majcherka	Od Nr 1 do dz.nr 54
Leśna	cała
Lipowa	cała
Łąkowa	cała
Młyńska	Od nr 1 do dz.nr 343/12
Niecała	Od nr 1 do dz.nr 573/4
Nowa	od nr 1 do nr 8A
Ogrodowa	Od nr 1 do dz. nr 464/4
Piękna	cała
Pogodna	cała
Polna	cała
Południowa	cała
Powstańców	cała
Poznańska	cała

Północna	od ul. Bukowskiej do ul. Ogrodowej
Różana	cała
Słoneczna	cała
Sokołów	cała
Sportowa	cała
Stawna	cała
Strażacka	cała
Szkolna	cała
Tysiąclecia	cała
Więckowska	Od nr 1 do dz. nr 248/8
Wodna	cała
Wysoka	Od nr 1 do dz. nr. 114/3
Wyzwolenia	Od nr 1 do dz.nr 637/5

- **Dopiewiec**

Nazwa ulicy	Zakres
Azaliowa	cała
Brzozowa	cała
Cicha	cała
Jesionowa	Nr 15
Kolejowa	cała
Leśna	cała
Mariańska	Od nr 1 do dz. nr 86/5
Nasturcjowa	cała
Osiedle	Od nr 1 do dz. nr 41
Polna	od nr 1 do dz.143
Pszenna	Od nr 1 do dz. nr 104/18
Słonecznikowa	cała
Szkolna	Od dz. nr 192/2 do dz.nr 193
Środkowa	cała

Wierzbowa	Od nr 1 do dz.nr 37 59
Wodna	cała

- **Konarzewo**

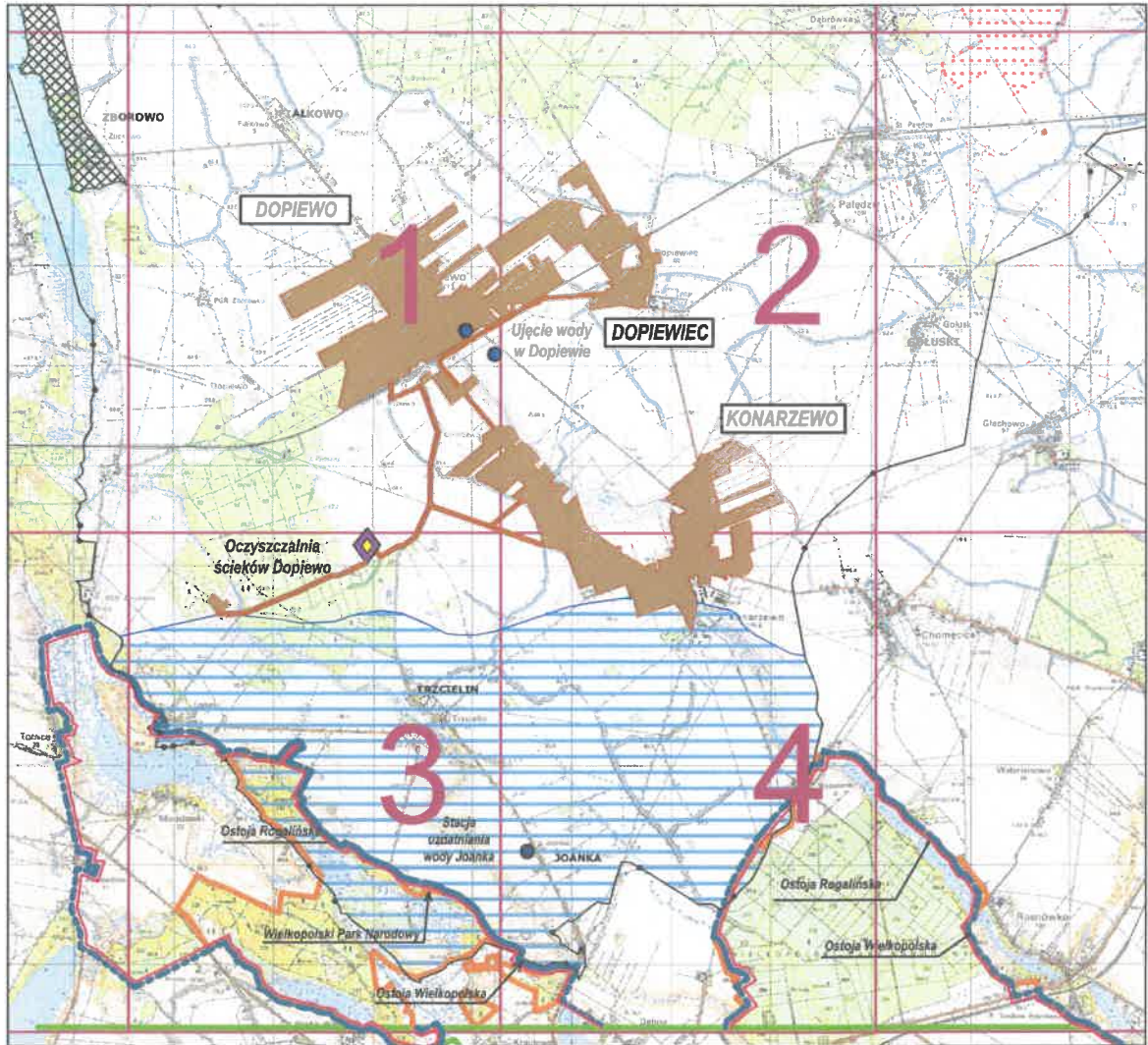
Nazwa ulicy	Zakres
25-lecia	cała
Bukowska	Od nr 1 do dz.nr 203/1
Dopiewska	cała
Kościelna	Od nr 1 do dz.nr 157/7
Ks. Jana Laskowskiego	cała
Ks. St. Hartlieba	Od nr 1 do dz.nr 635/2
Kwiatowa	Od nr 1 do ul. 25-lecia
Młyńska	Od nr 5 do dz.nr 400
Nefrytowa	Cała
Pogodna	Cała
Sezamkowa	Cała
Słoneczna	Od nr 1 do dz. nr 158/23
Spokojna	cała
Szkolna	Od nr 1 do dz.nr 481/16
Tęczowa	Od nr 1 do dz. nr 631
Wesoła	Od nr 1 do dz. nr 457/5
Wiśniowa	cała
Wspólna	cała

- **Lisówki – Dom Pomocy Społecznej w Lisówkach**












*Zgodnie z art. 87 ust. 4 ustawy z dnia 20 lipca 2017r. Prawo wodne (Dz. U. z 2017r. Dz. U. Nr 1566 ze zm.) Rada Gminy Dopiewo podejmuje niniejszą uchwałę po uzgodnieniu przez Wójta Gminy Dopiewo z właściwymi organami administracji.*

# AGLOMERACJA DOPIEWO

Schemat podziału mapy



## LEGENDA

- |                                                                                     |                                                                                                                                  |                                                                                     |                                                                                                 |
|-------------------------------------------------------------------------------------|----------------------------------------------------------------------------------------------------------------------------------|-------------------------------------------------------------------------------------|-------------------------------------------------------------------------------------------------|
|  | Granica Gminy Dopiewo                                                                                                            |  | Granica fragmentu Górnego Zbiornika Wód Podziemnych w utworach czwartorzędowych ( GZWP nr 144 ) |
|  | Granica obszaru objętego i przewidzianego do objęcia zasięgiem systemu zbiorczej kanalizacji gminy (granica aglomeracji Dopiewo) |  | Obszar chronionego krajobrazu Jeziora Niepruszewskiego                                          |
|  | Rurociągi tłoczne kanalizacji sanitarnej na terenie Aglomeracji Dopiewo                                                          |  | Granica strefy ochrony pośredniej zewnętrznej ujęcia                                            |
|  | Zbiornica oczyszczalnia ścieków komunalnych obsługująca aglomerację                                                              |  | Granica specjalnego obszaru ochrony Natura 2000: Ostoja Wielkopolska PLH 300010                 |
|  | Ujęcie wody                                                                                                                      |  | Granica specjalnego obszaru ochrony Natura 2000: Ostoja Rogalińska PLB300017                    |
|  | Granica Wielkopolskiego Parku Narodowego (teren objęty formami ochrony przyrody)                                                 |                                                                                     |                                                                                                 |

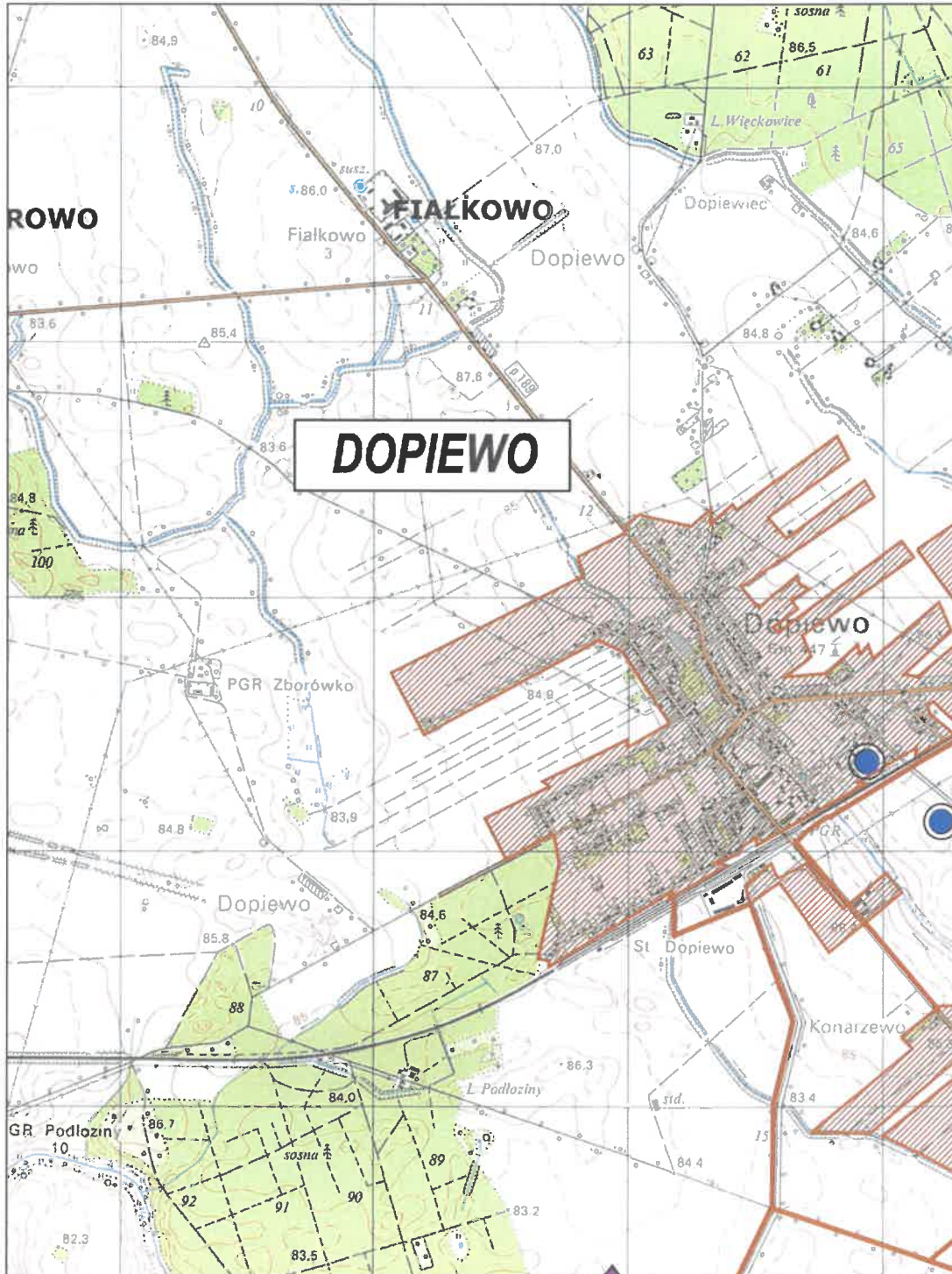
# AGLOMERACJA DOPIEWO

1 : 25 000

1 cm - 250 m



Ark. 1/4



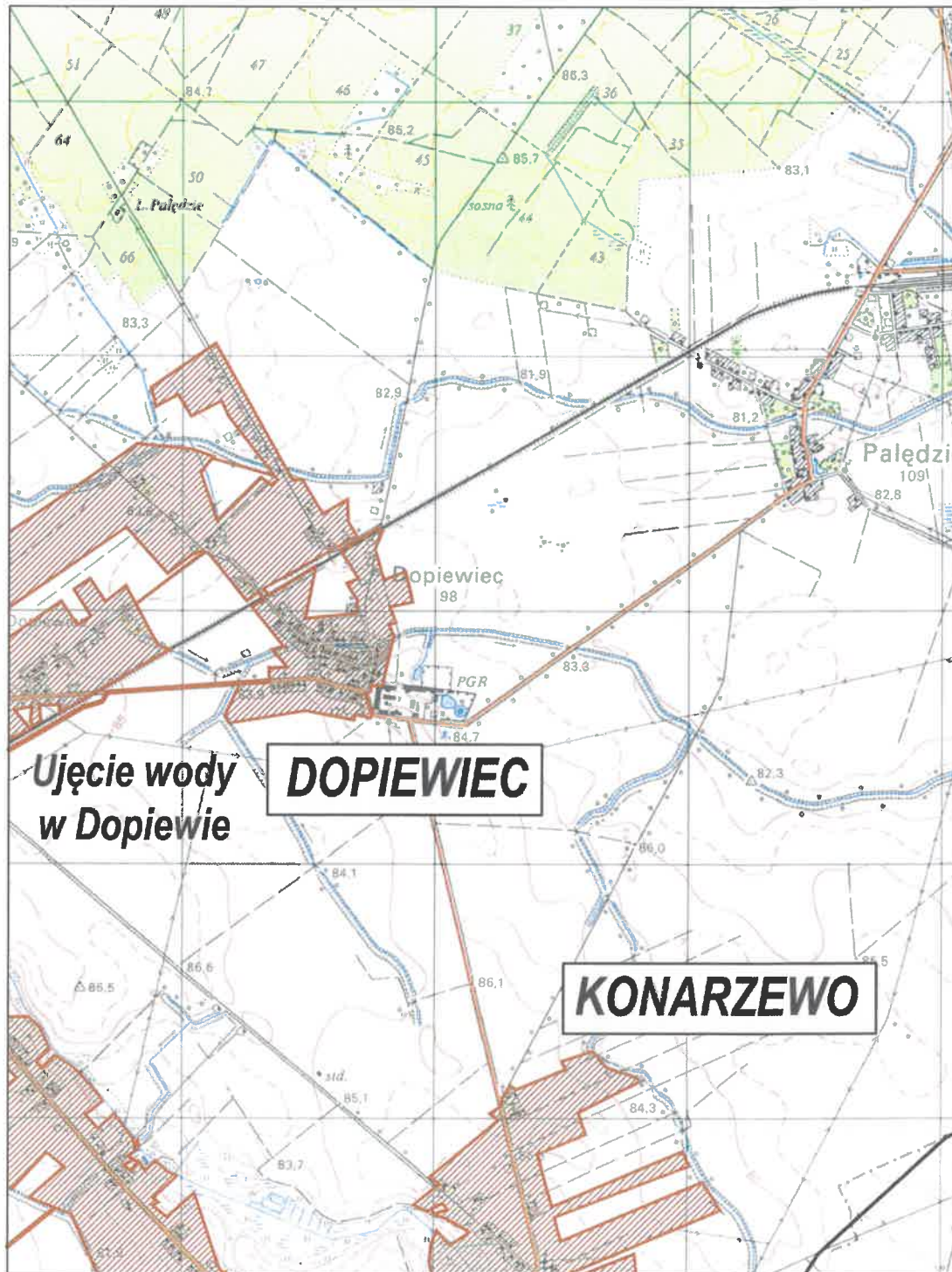
# AGLOMERACJA DOPIEWO

1 : 25 000

1 cm - 250 m



Ark. 2/4



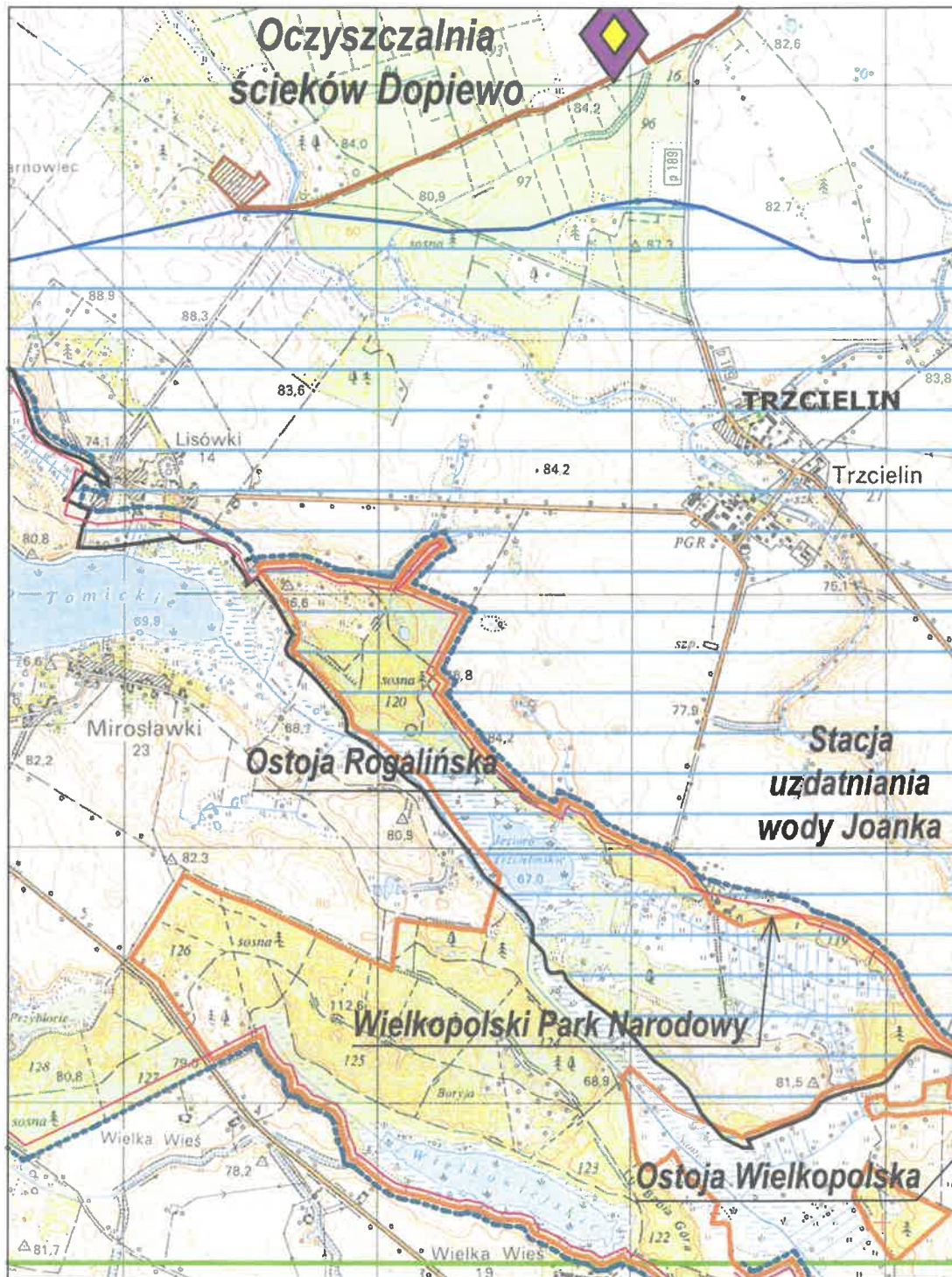
# AGLOMERACJA DOPIEWO

1 : 25 000

1 cm - 250 m



Ark. 3/4





# AGLOMERACJA DOPIEWO

1 : 25 000

1 cm - 250 m



Ark. 4/4

